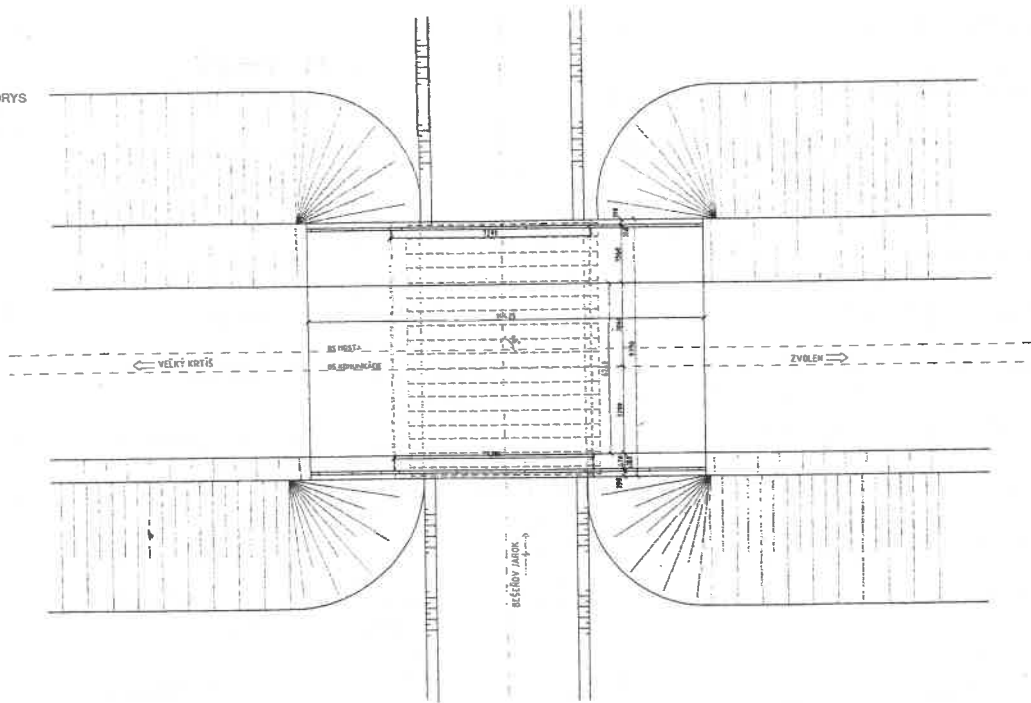


MOSTNÝ LIST

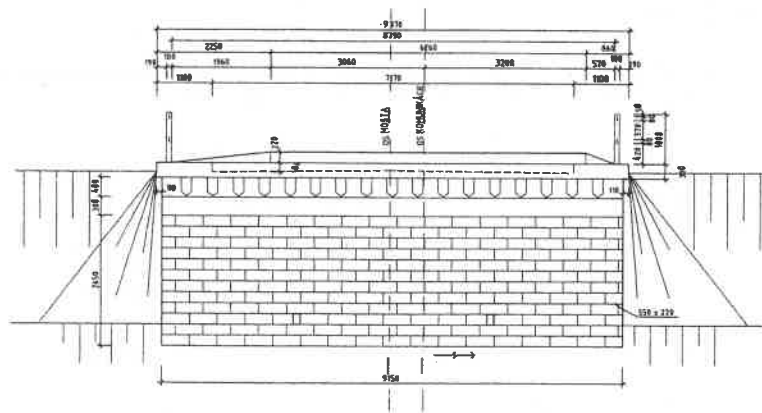
1. Názov mosta:				Evidenčné číslo mostu:	
Most cez melioračný odpad Žoprák za obcou Dolná Strehová		M 4465		585 - 016	
2. Predmet premostenia alebo prevedenia (prekážka):		Rok postavenia:			
Melioračný odpad Žoprák		1951			
3. Diaľnica, cesta :		Zaťažiteľnosť:			
II / 585 Lučenec - Pôtor		a) normálna:		Vn = 9 t	
Staničenie v km: 24,574		b) výhradná:		Vr = 16 t	
Staničenie v ULS: Zač. 4621 A 01700 - 4621 A 00200 584m		c) výnimočná:		Ve = 72 t	
Kon. 4621 A 01700 - 4621 A 00200 590m		d) most navrhnutý pre zaťaženie:			
4. Katastrálna obec: Dolná Strehová		Poznámka:			
5. Okres: Veľký Krtíš		7. Správca: RSC Veľký Krtíš			
6. Kraj: Banskobystrický					
8. Počet otvorov:		9. Svetlosť otvorov kolmá:		Šikmá:	
1		6,00 m		-	
10. Dĺžka premostenia:		11. Rozpätie polí:		12. Šikmosť mostu:	
6,00 m		6,60 m		K 90°, 100 g	
13. Podrobný popis nosnej konštrukcie:					
Nosná konštrukcia mosta je jednopolová prefabrikovaná dosková konštrukcia z tyčových prvkov Hájek. Vpriečnom reze je navrhnutých 18 ks skladobnej dĺžky 7 000 mm, výšky h = 400 mm a šírky 500 mm.					
Stavebná výška: 920 mm		Konštrukčná výška: 400 mm			
14. Opory:		Dĺžka: 9 150 mm		Hrúbka:	
Počet: 2		Druh a materiál: Betón obložený kameňom			
Výška: 3 030 mm					
15. Ostatné podpory:		Dĺžka:		Hrúbka:	
Počet: -		Druh a materiál:			
Výška: -					
16. Priestorová úprava:		Šírka odrazných pruhov: 2 x 1100 mm			
Voľná šírka mosta: 8 790 mm		Voľná výška nad vozovkou: neobmedzená			
Šírka medzi zvýšenými obrubami: 7 170 mm					
17. Vozovka a chodníky:		Druh vozovky: živičná			
		Druh spevnenej časti krajnice: živičná			
		Odrasné pruhy: živičná + betón			
		Zábradlie: kovové dvojmadlové			
18. Výška mostu nad terénom:		3 950 mm			
19. Výška spodnej hrany konštrukcie nad veľkou vodou:		Normálna hĺbka vody:			
		0,15 m			
20. Rôzne zariadenia na moste:		Výkresy mostu:			
-					
21. Stavebný stav:		VI. stav veľmi zlý			
22. Posledná hlavná prehliadka bola vykonaná dňa:		10. 08. 2005			
23. Reprodukčná hodnota:		Sk			
Úprava:					
(stručný popis)					
Nová RPH:	Dátum:	Sk:	Dátum:	Sk:	Dátum:

SCHEMATICKÝ NÁČRT MOSTA (pôdorys, priečny a pozdĺžny rez a pohľad)

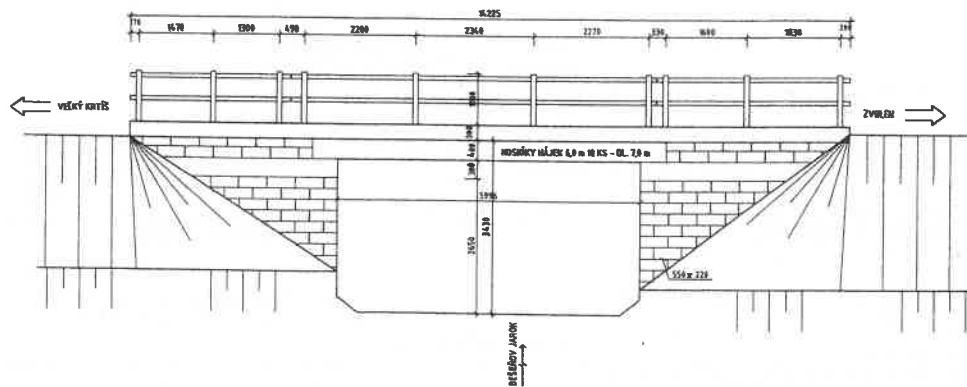
PÔDORYS




PRIEČNY REZ



POZDĽÝ REZ



Mostný list	Dátum	Meno	Podpis	Mostný list	Dátum	Meno	Podpis
Vypracoval	31.08.2005	Ing. Peter Slašťan		Vypracoval			
Doplnil				Doplnil			

T A S U M
ING. PETER SLAŠŤAN
MOYZESOVA 10
01001 ŽILINA